




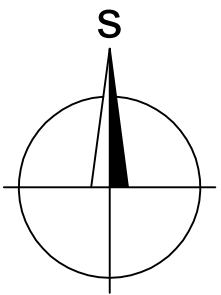


navazuje výkres č. C.2.3

LEGENDA :		Popis povrchů :	
	stávající trasa	<i>VT</i>	volný terén
	nově budovaná úložná trasa	<i>A</i>	asfalt
	navazující trasa v tělese kolektoru	<i>ZD</i>	zámková dlažba
	nově budovaná chránička	<i>B</i>	betonová plocha
	pozemek dotčený stavbou, les do 50m		podzemní kolektor

V blízkosti stromů budou prvky zataženy do korugované chráničky.
Při křížení teplovodu/horkovodu budou prvky zataženy do kovové chráničky s přesahem min. 1,5m.



	Kreslil : Miloslav Žatecký	Stupeň : PDOR
	Zpracoval : Miloslav Žatecký	Měřítko : 1:500
	Kontroloval : Ing. Pavel Draždák	Dne : září 2023
	Investor : Statutární město Ústí nad Labem, Velká Hradební 2338/6 Zakázka : 4-081/23	
Rozvoj neveřejné městské optické infrastruktury v Ústí nad Labem, lokalita 3 - Klíše		Změna č.: 2 Číslo výkresu: C.2.5
Situace úložné trasy na podkladu katastrální mapy, 5. část		